



แผนพัฒนาระบบเทคโนโลยีสารสนเทศ
ประจำปี พ.ศ ๒๕๖๕

องค์การบริหารส่วนตำบลโคกจาน
อำเภอตระการพืชผล จังหวัดอุบลราชธานี

ส่วนที่ 1

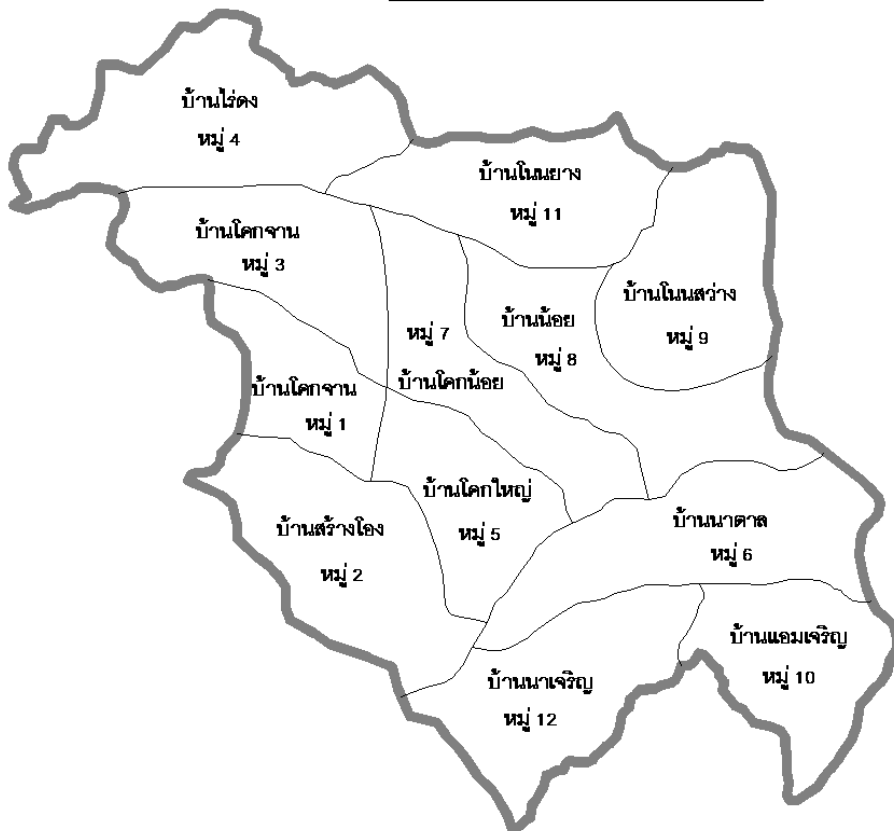
สภาพทั่วไปและข้อมูลพื้นฐาน

ส่วนที่ 1

สภาพทั่วไปและข้อมูลพื้นฐาน

สภาพทั่วไปและข้อมูลพื้นฐานของตำบลโคกจาน

ผังบริเวณตำบลโคกจาน



ประวัติความเป็นมาโดยย่อของตำบลโคกจาน

ตำบลโคกจานตั้งขึ้นเมื่อปี พ.ศ. 2406 ประมาณ 158 ปีมาแล้ว ราษฎรส่วนมากอพยพมาจาก ตำบลสะพือ ตำบลตระการ ตำบลโคกจาน มาอาศัยอยู่บ้านตุม (ปัจจุบันบริเวณสถานีตำรวจภูธรโคกจานและ องค์การบริหารส่วนตำบลโคกจาน) ซึ่งเป็นชัยภูมิที่เหมาะสมในการตั้งหมู่บ้าน เพราะเป็นที่ราบ เป็นแหล่งที่อุดมสมบูรณ์ เหมาะที่จะใช้ในการดำรงชีวิตได้เป็นอย่างดี ผู้นำชุมชนคนแรกคือ นายเพชร บุญมั่น (มีตำแหน่งขุนครุฑศิการโคกคาม) ได้แยกหมู่บ้านเป็น 3 หมู่ ต่อมาหมู่บ้านเกิดโรคระบาดชาวบ้านเชื่อกันว่ามีผีปอบมากิน สมัยนั้นชาวบ้านเจ็บป่วยล้มตายเป็นจำนวนมาก สาเหตุมาจากมีชาวพม่า (สมัยนั้นเรียกว่า กุลา) เข้ามาค้าขายในหมู่บ้าน จึงทำให้มีจารย์คนหนึ่ง (อุปสมบทแล้วได้รับกอบงู 1 กอง เรียกว่า จารย์) นำชาวบ้านอพยพมาอยู่ที่บ้านโคก และเรียกตามชัยภูมิคือ โคก + จารย์ โดยการเขียนหนังสือสมัยก่อน ขอให้อ่านออกและตรงตัวได้ก็พอ ส่วนความหมายนั้นยังไม่ครอบคลุมก็เลยเขียน จาน มาตลอดโดยไม่มีการแก้ไข ต่อมาเมืองตระการถูกยกเลิก เนื่องจากราษฎรส่วนใหญ่อพยพหนีไปอยู่อำเภอพนา ก็ได้แยกการปกครองขึ้นอีก ส่วนหนึ่งโดยตั้งเป็นตำบลขุหลุ เป็นอำเภอตระการพืชผลอยู่ในปัจจุบันผู้นำชุมชนคนที่ 2 ของตำบลโคกจานคือ นายแหลม (ท้าวคำชมภู) ได้มีการแยกหมู่บ้าน หมู่ที่ 4 - 5 ผู้นำชุมชนคนที่ 3 นายพร จรลี ได้มีการแยกหมู่บ้าน หมู่ที่ 6 - 7 ผู้นำชุมชนคนที่ 4 นายลือ มณีกรรณ ได้มีการแยกหมู่บ้าน หมู่ที่ 8 - 9 ผู้นำชุมชน คนที่ 5 นายแสง คินดี ได้มีการแยกหมู่บ้าน หมู่ที่ 10 ,11 และ 12 คนที่ 6 นายวิเชียร พิมพกันต์ และคนที่ 7 นายผจญ มณีกรรณ เป็นกำนันตำบลโคกจานคนปัจจุบัน

1. ด้านกายภาพ

1) > ลักษณะที่ตั้ง

องค์การบริหารส่วนตำบลโคกจาน ตั้งอยู่เลขที่ - หมู่ที่ 3 ถนนสะพือ - โคกจาน ตำบลโคกจาน อำเภอตระการพืชผล จังหวัดอุบลราชธานี ตั้งอยู่ทางทิศตะวันออกเฉียงใต้ของอำเภอตระการพืชผล ห่างจากอำเภอตระการพืชผล ประมาณ 10 กิโลเมตร และห่างจากจังหวัดอุบลราชธานีประมาณ 60 กิโลเมตร มีหมู่บ้านจำนวน 12 หมู่บ้าน

> เนื้อที่ทั้งหมดของตำบลโคกจาน ประมาณ 91.54 ตารางกิโลเมตร หรือคิดเป็นไร่ 57,212.50 ไร่

> อาณาเขตติดต่อ

ทิศเหนือ	จรดตำบลกุศกร	อำเภอตระการพืชผล
ทิศใต้	จรดตำบลตระการ, ตำบลสะพือ	อำเภอตระการพืชผล
ทิศตะวันออก	จรดตำบลห้วยฝ้ายพัฒนา , ตำบลนาคาย อ.तालสุม	อำเภอตระการพืชผล
ทิศตะวันตก	จรดตำบลนาพิน , ตำบลสะพือ	อำเภอตระการพืชผล

2) > ลักษณะภูมิประเทศ

เป็นพื้นที่ราบสูงเล็กน้อย สูงจากระดับน้ำทะเล 200 - 250 เมตร มีลำห้วยไหลผ่าน 10 สายหลัก ได้แก่ ห้วยไผ่, ห้วยโป่ง, ห้วยฝิ้ววน, ห้วยกลาง, ห้วยระเว, ห้วยทิ้งช้าง, ห้วยปลาปาก, ห้วยพ่อเฒ่า, ห้วยยาง, ร่องเสียว

3) > ลักษณะภูมิอากาศ

ลักษณะทางภูมิอากาศเป็นแบบมรสุม มี 3 ฤดู คือ

- ฤดูร้อน เริ่มตั้งแต่เดือนมีนาคม-พฤษภาคม
- ฤดูฝน เริ่มตั้งแต่เดือนมิถุนายน-กันยายน
- ฤดูหนาว เริ่มตั้งแต่เดือนตุลาคม-กุมภาพันธ์

4) ► ลักษณะของดิน

ลักษณะดินที่พบส่วนใหญ่เป็นดินที่มีพัฒนาการสูง มีศักยภาพทางการเกษตรต่ำ ดินไม่ค่อยเก็บความชื้น เนื่องจากเนื้อดินค่อนข้างเป็นทราย นอกจากนี้ยังมีดินที่มีปัญหาในการใช้ประโยชน์ทางการเกษตร เช่นดินเค็ม ดินกรวดลูกรัง ดินศิลาแลง เป็นต้น

2. ด้านการเมือง/การปกครอง

► เขตการปกครอง

องค์การบริหารส่วนตำบลโคกจาน มีหมู่บ้านในเขตองค์การบริหารส่วนตำบลโคกจาน ทั้งหมด 12 หมู่บ้าน ประกอบด้วย หมู่บ้านจำนวน 12 หมู่บ้าน ผู้นำหมู่บ้าน ได้แก่

หมู่ที่ 1 บ้านโคกจาน	ผู้ใหญ่บ้าน	นายวรจักร ทวีสุข
หมู่ที่ 2 บ้านสร้างโอ่ง	ผู้ใหญ่บ้าน	นายสมพงษ์ พึ่งภพ
หมู่ที่ 3 บ้านโคกจาน	ผู้ใหญ่บ้าน	นายมิตรชัย ศุภโกศล
หมู่ที่ 4 บ้านไร่แดง	ผู้ใหญ่บ้าน	นายสมาน โสมสุด
หมู่ที่ 5 บ้านโคกใหญ่	ผู้ใหญ่บ้าน	นายจิราธิวัฒน์ ทาระสาร
หมู่ที่ 6 บ้านนาตาล	ผู้ใหญ่บ้าน	นายพนรรค์ โยธาจันทร์
หมู่ที่ 7 บ้านโคกน้อย	ผู้ใหญ่บ้าน	นางไพวรรณ หิมะคุณ
หมู่ที่ 8 บ้านน้อย	ผู้ใหญ่บ้าน	นายผจญ มณีภรณ์
หมู่ที่ 9 บ้านโนนสว่าง	ผู้ใหญ่บ้าน	นายสมศักดิ์ บุญราศรี
หมู่ที่ 10 บ้านแอมเจริญ	ผู้ใหญ่บ้าน	นายเข้ม กันยามา
หมู่ที่ 11 บ้านโนนยาง	ผู้ใหญ่บ้าน	นายบุญส่ง รักษา
หมู่ที่ 12 บ้านนาเจริญ	ผู้ใหญ่บ้าน	นายจำรัส สาระวัน

องค์การบริหารส่วนตำบลโคกจาน (นายกองค์การบริหารส่วนตำบลโคกจาน)

1.นายแสวง คีนดี	ดำรงตำแหน่ง	ปี พ.ศ. 2540-2542
2.นายจิราจกร ชุติกร	ดำรงตำแหน่ง	ปี พ.ศ. 2542-2544
3.นายวร บุญราศรี	ดำรงตำแหน่ง	ปี พ.ศ. 2544-2546
4.นายวันชัย ชาชุมพร	ดำรงตำแหน่ง	ปี พ.ศ. 2546 -2548
5.นายเทพฤทธิ์ บัวโรย	ดำรงตำแหน่ง	ปี พ.ศ. 2548- 2564
6.นายปัญญากร สามทอง	ดำรงตำแหน่ง	ปี พ.ศ.2564 - ปัจจุบัน

ผู้นำชุมชน ตำบลโคกจาน (กำนันตำบลโคกจาน)

- 1.นายเพชร บุญมั่น
- 2.นายแหลม (ท้าวคำชมภู)
- 3.นายพร จรลี
- 4.นายลือ มณีภรณ์
- 5.นายแสวง คีนดี
- 6.นายวิเชียร พิมพกันต์
- 7.นายผจญ มณีภรณ์ (ปัจจุบัน)

➤ **เขตการเลือกตั้ง**

องค์การบริหารส่วนตำบลโคกจาน ได้แบ่งเขตการเลือกตั้งเป็น 12 หน่วยเลือกตั้ง

3 ประชากร

➤ **จำนวนครัวเรือนและจำนวนประชากร**

ตำบลโคกจานมี 1,669 ครัวเรือน ประชากรทั้งหมด 5,609 คน แยกเป็น ชาย 2,872 คน หญิง 2,737 คน

องค์การบริหารส่วนตำบลโคกจาน มีจำนวน 12 หมู่บ้าน ประกอบด้วย ข้อมูลจำนวนประชากรจากสำนักบริหารการทะเบียน กรมการปกครอง กระทรวงมหาดไทย

หมู่ที่	บ้าน	จำนวนประชากร			ครัวเรือน
		ชาย (คน)	หญิง (คน)	รวม (คน)	
1	โคกจาน	217	203	420	118
2	สร้างโอ่ง	106	93	199	62
3	โคกจาน	228	211	439	154
4	ไร่ดง	316	323	639	229
5	โคกใหญ่	180	167	347	98
6	นาตาล	263	281	544	161
7	โคกน้อย	266	262	528	146
8	น้อย	181	153	334	93
9	โนนสว่าง	266	284	550	128
10	แอมเจริญ	471	448	919	268
11	โนนยาง	157	140	297	86
12	นาเจริญ	226	176	402	126
รวม		2,872	2,737	5,609	1,669

: ข้อมูลจากสำนักบริหารการทะเบียน กรมการปกครอง ณ เดือน ธันวาคม พ.ศ. 2563

หมู่ที่	บ้าน	ช่วงอายุ				รวม
		1-12	13-20	21-60	61 ปีขึ้นไป	
1	โคกจาน	42	40	260	79	421
2	สร้างโอง	34	22	118	21	195
3	โคกจาน	50	37	264	28	439
4	ไร่ดง	68	53	369	156	646
5	โคกใหญ่	26	36	215	71	348
6	นาตาล	62	50	334	95	541
7	โคกน้อย	58	57	293	120	528
8	น้อย	43	32	221	38	334
9	โนนสว่าง	74	78	331	64	547
10	แอมเจริญ	169	122	526	98	915
11	โนนยาง	64	35	169	29	297
12	นาเจริญ	75	39	241	43	398
รวม		765	601	3,341	902	5,609

: ข้อมูลจากสำนักบริหารการทะเบียน กรมการปกครอง ณ เดือน ธันวาคม พ.ศ. 2563

4. สภาพทางสังคม

➤ 4.1 การศึกษา

1.โรงเรียนระดับประถมศึกษา จำนวน 4 โรงเรียน ประกอบด้วย

ลำดับที่	ชื่อสถานศึกษา	จำนวนครูและบุคลากรทางการศึกษา	จำนวนนักเรียน		
			ชาย	หญิง	รวม
1	โรงเรียนบ้านโคกจาน	7	12	24	36
2	โรงเรียนบ้านโคกน้อย	11	58	44	102
3	โรงเรียนบ้านโคกใหญ่	8	49	26	75
4	โรงเรียนบ้านแอมเจริญ	14	90	79	169
รวม		40	209	173	382

: ข้อมูลเดือนกุมภาพันธ์ พ.ศ. 2565 (ประจำปีการศึกษา 2565)

2 ศูนย์อบรมเด็กก่อนเกณฑ์ ในเขตพื้นที่องค์การบริหารส่วนตำบลโคกจาน

มีศูนย์อบรมเด็กก่อนเกณฑ์ ทั้งหมด 5 ศูนย์ ประกอบด้วย

ลำดับที่	ชื่อศูนย์อบรมเด็กก่อนเกณฑ์	จำนวนนักเรียน			จำนวนครู	หมายเหตุ
		ชาย	หญิง	รวม		
1	ศูนย์พัฒนาเด็กเล็กบ้านโนนสว่าง	7	5	12	2	จัดตั้งเอง
2	ศูนย์พัฒนาเด็กเล็กบ้านนาตาล	8	3	11	2	ถ่ายโอนจากกรมพัฒนาชุมชน
3	ศูนย์อบรมเด็กก่อนเกณฑ์วัดปติภูมิธรรมาราม	15	6	21	2	ถ่ายโอนจากกรมศาสนา
4	ศูนย์อบรมเด็กก่อนเกณฑ์วัดบ้านแอมเจริญ	9	10	19	2	ถ่ายโอนจากกรมศาสนา
5	ศูนย์พัฒนาเด็กเล็ก อบต.โคกจาน	10	6	16	4	ถ่ายโอนจากกรมศาสนา
รวม		49	30	79	12	

: ข้อมูลเดือนกุมภาพันธ์ พ.ศ. 2565 (ประจำปีการศึกษา 2565)

➤ 4.2 การสาธารณสุข

1. โรงพยาบาลส่งเสริมสุขภาพตำบลโคกน้อย จำนวน 1 แห่ง

ตั้งอยู่บ้านโคกน้อย หมู่ที่ 7 ตำบลโคกจาน อำเภอตระการพืชผล จังหวัดอุบลราชธานี

จำนวนบุคลากรทางด้านสาธารณสุข

-นักวิชาการสาธารณสุขระดับชำนาญการ	จำนวน	1	คน
-นักวิชาการสาธารณสุขปฏิบัติการ	จำนวน	1	คน
-พยาบาลวิชาชีพชำนาญการ	จำนวน	1	คน
-เจ้าพนักงานทันตสาธารณสุขปฏิบัติการ	จำนวน	1	คน
-พนักงานกระทรวงสาธารณสุข	จำนวน	3	คน
-อาสาสมัครสาธารณสุข (อสม.)	จำนวน	108	คน

2. ศูนย์บริการ ระบบการแพทย์ฉุกเฉิน (กู้ชีพ-กู้ภัย) อบต.โคกจาน จำนวน 1 แห่ง

มีบุคลากร จำนวน 6 คน

➤ 4.3 อาชญากรรม/ยาเสพติด

สถานีตำรวจภูธรโคกจาน

- เจ้าหน้าที่ตำรวจ	จำนวน	24	นาย
- สมาชิก อปพร.	จำนวน	109	นาย

จำนวน อาชญากรรมและยาเสพติด ในพื้นที่ตำบลโคกจาน

ปี 2562	จำนวน	91	คดี
ปี 2563	จำนวน	110	คดี
ปี 2564	จำนวน	134	คดี

➤ 4.5 การสังคมนาคราะห์

1. เบี้ยยังชีพผู้สูงอายุ จำนวน 908 คน
 2. เบี้ยยังชีพผู้พิการ จำนวน 198 คน
 3. เงินสงเคราะห์ผู้ติดเชื้อ HIV จำนวน 1 คน
- : ข้อมูลเดือน มกราคม พ.ศ. 2564

5. ระบบบริการพื้นฐาน

➤ เส้นทางคมนาคม

เส้นทางคมนาคมติดต่อระหว่างตำบล หมู่บ้าน รายละเอียด ดังนี้

1. ถนน อบจ. สะพือ-โคกจาน ระยะทางประมาณ 4 กิโลเมตร (ลาดยาง)
2. ทางหลวงชนบท โคกจาน - โคกจาน ระยะทางประมาณ 3 กิโลเมตร (ลาดยาง)
3. ทางหลวงชนบท โคกน้อย - แอมเจริญ ระยะทางประมาณ 12 กิโลเมตร (ลาดยาง)
4. ทางหลวงชนบท โคกน้อย - โนนยาง ระยะทางประมาณ 3 กิโลเมตร (คอนกรีต)
5. ทางหลวงชนบท โนนยาง - ถนนศรีเมืองใหม่ ระยะทาง 3 กิโลเมตร (คอนกรีต-ลูกรัง)
6. ทางหลวงชนบท แอมเจริญ - ตำบลนาคาย ระยะทาง 2.5 กิโลเมตร (คอนกรีต)
7. ถนนสร้างเอง- ตำบลตระการ ระยะทางประมาณ 10 กิโลเมตร (ลูกรัง)
8. ถนนโคกน้อย - โนนสว่าง ระยะทางประมาณ 4 กิโลเมตร (คอนกรีต)
9. ถนนโนนสว่าง - โนนยาง ระยะทางประมาณ 2 กิโลเมตร (ลูกรัง)
10. ถนนโนนยาง - ไร่ดง ระยะทางประมาณ 5 กิโลเมตร (ลูกรัง)
11. ถนนบ้านน้อย - ตำบลห้วยฝ้ายพัฒนา ระยะทางประมาณ 8 กิโลเมตร (คอนกรีต-ลูกรัง)
12. ถนนสร้างเอง-โคกจาน ระยะทางประมาณ 4.5 กิโลเมตร (ลูกรัง-คอนกรีต)
13. ทางหลวงชนบท โคกจาน - โคกน้อย ระยะทางประมาณ 3 กิโลเมตร (ลาดยาง)
14. ถนนนาตาล - สะพือ ระยะทางประมาณ 7 กิโลเมตร (ลูกรัง-คอนกรีต)
15. ถนนโนนสว่าง - ถนนศรีเมืองใหม่ ระยะทางประมาณ 2.5 กิโลเมตร (คอนกรีต-ลูกรัง)
16. ถนนโคกน้อย - นาตาล ระยะทางประมาณ 2 กิโลเมตร (ลูกรัง)
17. ถนนไร่ดง - นาพิน ระยะทางประมาณ 3.5 กิโลเมตร (ถนนดิน)
18. ถนนโนนสว่าง - นาตาล ระยะทางประมาณ 6 กิโลเมตร (ถนนดิน)
19. ถนนนาเจริญ - แอมเจริญ ระยะทางประมาณ 3 กิโลเมตร (ลูกรัง)
20. ถนนนาเจริญ - ดอนหมู ระยะทางประมาณ 4 กิโลเมตร (ลูกรัง)
21. ถนนนาตาล - นาดอกไม้ ระยะทางประมาณ 6 กิโลเมตร (ถนนดิน)
22. ถนนสายบ้านโนนยาง - ลาดสมดี ระยะทางประมาณ 3 กิโลเมตร (ลูกรัง)
23. ถนนสายโนนสว่าง - ร่องน้ำชุ่ม ระยะทางประมาณ 4 กิโลเมตร (ถนนดิน)
24. ถนนสายบ้านนาตาล - บ้านดอนหมู ระยะทางประมาณ 5 กิโลเมตร (ลูกรัง)
25. ถนนสายบ้านนาเจริญ - บ้านนาดอกไม้ ระยะทางประมาณ 6 กิโลเมตร (ถนนดิน)

➤ การไฟฟ้า

จำนวนครัวเรือนในตำบลโคกจานมีทั้งหมด 1,669 ครัวเรือน

- ไฟฟ้าครอบคลุมทุกหมู่บ้าน ครัวเรือนที่ไม่มีไฟฟ้าใช้เป็นครัวเรือนที่อยู่ห่างไกลชุมชน
- ไฟฟ้าสาธารณะ (ทางหลวงชนบท) จำนวน 6 จุด
- ไฟฟ้าสาธารณะ จำนวน 254 จุด ครอบคลุม จำนวน 12 หมู่บ้าน

➤ การประปา

- ระบบน้ำประปาหมู่บ้านครอบคลุมทั้ง 12 หมู่บ้าน (หมู่บ้านบริหารจัดการเอง)
- ระบบน้ำประปา อบต.โคกจาน ครัวเรือนที่ใช้น้ำ จำนวน 59 ครัวเรือน

➤ โทรศัพท์

- มีการให้บริการทั้งโทรศัพท์ประจำที่ครอบคลุมทุกพื้นที่ภายใต้การให้บริการของบริษัท TOT
- มีการให้บริการโทรศัพท์เคลื่อนที่ มีเครือข่ายครอบคลุมพื้นที่ทั้งหมด โดยผู้ให้บริการได้แก่ DTAC และ TRUE

➤ ไปรษณีย์หรือการสื่อสารหรือการขนส่ง และวัสดุ ครุภัณฑ์

- ที่ทำการไปรษณีย์อนุญาตเอกชน จำนวน 1 แห่ง ตั้งอยู่ที่บ้านโคกจาน หมู่ที่ 1 ตำบลโคกจาน อำเภอตระการพืชผล จังหวัดอุบลราชธานี
- ผู้ให้บริการขนส่งเอกชน จำนวน 1 ราย

➤ หอกระจายข่าว

- หอกระจายประจำหมู่บ้าน 12 แห่ง ครอบคลุมพื้นที่ทุกหมู่บ้าน

6.ระบบเศรษฐกิจ

➤ การประกอบอาชีพ

- อาชีพหลัก
1. อาชีพเกษตรทำนา/ทำไร่ เลี้ยงสัตว์
 2. อาชีพค้าขาย
 3. อาชีพรับราชการ
 4. อาชีพรับจ้างทั่วไป

ประชาชนร้อยละ 90 ขององค์การบริหารส่วนตำบลโคกจานประกอบอาชีพทำนา ทั้งนี้เนื่องจากสภาพภูมิศาสตร์ที่เหมาะสมกับการทำเกษตรกรรมและการเลี้ยงสัตว์ เพราะพื้นที่ส่วนใหญ่มีสภาพเป็นที่ราบลุ่มสลับกับที่ราบสูง มีป่าเบญจพรรณและป่าชุมชน ลักษณะการอยู่อาศัยเป็นแบบกระจุกกันอยู่ และกำลังขยายตัวออกภายนอกหมู่บ้าน รายได้หลักมาจากการทำนา ทำไร่มันสำปะหลังและการเลี้ยงสัตว์ เฉลี่ยรายได้ประชากรต่อหัว/ต่อปี ประมาณ 30,000 บาท

6.1 การเกษตร

- 1) พื้นที่ปลูกข้าว จำนวน 25,657 ไร่
- 2) พื้นที่ปลูกมันสำปะหลัง จำนวน 5,861 ไร่

- 3) พื้นที่ปลูกปาล์ม จำนวน 56 ไร่
 4) พื้นที่ปลูกยางพารา จำนวน 160 ไร่

6.2 การประมง

- 1) จำนวน บ่อ จำนวน 518 บ่อ

6.3 การปศุสัตว์

- 1) ฟาร์มโค จำนวน 1 แห่ง
 2) ฟาร์มหมู จำนวน 2 แห่ง
 3) ฟาร์มไก่ จำนวน 1 แห่ง

➤ ประเภทการพาณิชย์และกลุ่มอาชีพของตำบลโคกจาน

ประเภทกิจการ	จำนวน (แห่ง)
โรงสีข้าว	72
ปั้มน้ำมัน	20
ร้านค้า	59
อู่ซ่อมรถ+ร้านซ่อมรถ	11
ร้านกาแฟ	4
ร้านคอมพิวเตอร์+วิดีโอเกม	2
รับเหมาก่อสร้าง	3
ร้านเสริมสวย	1
โรงผลิตน้ำดื่ม	1
ลานมัน	4
ร้านแก๊ส	2
ร้านขายปุ๋ย	3
ฟาร์มไก่+โค-กระบือ+หมู	5
ร้านซ่อมเครื่องใช้ไฟฟ้า	1
โรงข้าวปุ่น	2
ร้านรับซื้อของเก่า	2
รวม	192

: ข้อมูลการจัดเก็บภาษีและค่าใบอนุญาตฯ กองคลัง อบต.โคกจาน ประจำปี พ.ศ. 2563

➤ กลุ่มอาชีพและองค์กรชุมชนของตำบลโคกจาน

หมู่ที่	บ้าน	กลุ่มอาชีพและองค์กรชุมชน
1	โคกจาน	กลุ่มปลูกผักกางมุ้ง,กลุ่มเลี้ยงโค – กระบือ
2	สร้างโอ่ง	กลุ่มเลี้ยงโค – กระบือ ,กลุ่มแม่บ้านทอเสื่อ
3	โคกจาน	กลุ่มอาชีพหัตถกรรมพื้นบ้าน,กลุ่มผู้สูงอายุ ,กลุ่มออมทรัพย์หมู่บ้าน 1,3 ,กลุ่มเลี้ยงโค – กระบือ
4	ไร่ดง	กลุ่มสตรีทอผ้า ,กลุ่มธนาคารข้าว,กลุ่มช่างเชื่อม ,กลุ่มเลี้ยงโค – กระบือ กลุ่มปลูกสมุนไพร
5	โคกใหญ่	กลุ่มสตรีเย็บผ้า ,กลุ่มเลี้ยงโค – กระบือ
6	นาตาล	กลุ่มสตรีทอเสื่อ ,กลุ่มสตรีเย็บผ้า,ร้านค้าชุมชน,กลุ่มเลี้ยงโคพื้นเมือง,กลุ่มอาชีพทำลาวตหนาม,ชมรมผู้สูงอายุ,กลุ่มออมทรัพย์,กลุ่มกองทุนสวัสดิการชุมชน
7	โคกน้อย	กลุ่มแม่บ้านออมทรัพย์,ร้านค้าชุมชน,กองทุนปุ๋ยเพื่อการเกษตรกลุ่มเลี้ยงโค-กระบือ
8	น้อย	กลุ่มโรงเรียนชานาเกษตรอินทรีย์,กลุ่มแม่บ้านเกษตรกร ,กลุ่มเลี้ยงโค – กระบือ ,กลุ่มอาชีพทอเสื่อ
9	โนนสว่าง	กลุ่มโรงเรียนชานาเกษตรอินทรีย์ กลุ่มแม่บ้านเกษตรกร,ชุมชนต้นแบบเศรษฐกิจพอเพียง,กลุ่มสตรีทอเสื่อ ,กลุ่มเศรษฐกิจชุมชน,กลุ่มไผ่หญ้าประชาร่วมใจ,กลุ่มปลูกฝือก,กองทุนโค-กระบือ,กองทุนปุ๋ย,กลุ่มหมูหลุม,กลุ่มสตรีทอเสื่อ,กองทุนธนาคารข้าว ,กองทุนฌาปนกิจศพชาวบ้าน,กองทุนเงินล้าน
10	แอมเจริญ	กลุ่มออมทรัพย์,กลุ่มทอผ้าพื้นเมือง,กลุ่มปลูกผักสวนครัว,กลุ่มเลี้ยงโค – กระบือ
11	โนนยาง	กลุ่มโรงเรียนชานาเกษตรอินทรีย์,กลุ่มเพาะเห็ดฟาง,กลุ่มสตรีทำขนม,กลุ่มเศรษฐกิจชุมชน
12	นาเจริญ	กลุ่มสตรีแม่บ้านเกษตรกร ,กลุ่มเลี้ยงโค – กระบือ,กลุ่มอาชีพหัตถกรรม
13	ตำบลโคกจาน	กลุ่มฌาปนกิจสงเคราะห์ตำบลโคกจาน กองทุนสวัสดิการชุมชนตำบลโคกจาน

7. ศาสนา ประเพณี วัฒนธรรม

1.) การนับถือศาสนา

ประชาชนตำบลโคกจาน นับถือศาสนา 2 ศาสนา

- ศาสนาพุทธ ร้อยละ 99.78 ของจำนวนประชากร

- ศาสนาคริสต์ ร้อยละ 0.22 ของจำนวนประชากร

➤ สถาบันและองค์กรทางศาสนา

- 1) วัดจำนวน 7 แห่ง ได้แก่ วัดปติภูมิธรรม , วัดอภัยศิริ , วัดจอมศรี , วัดบ้านนาตาล วัดโนนสว่าง , วัดใหญ่ไผ่ยมงคล , วัดบ้านโคกใหญ่
- 2) สำนักสงฆ์ / วัดป่าจำนวน 10 แห่ง ได้แก่ วัดป่าแสนเมือง , วัดป่าสามัคคีธรรม , สำนักสงฆ์ป่าช้าบ้านนาตาล , สำนักสงฆ์วัดป่าภูธร (สำนักสงฆ์วัดป่าห้วยระเว) , สำนักสงฆ์วัดบ้านแอมเจริญ , สำนักสงฆ์วัดเขาดิน , สำนักสงฆ์วัดบ้านโนนยาง , สำนักสงฆ์วัดบ้านนาเจริญ , สำนักสงฆ์โนนค้อ , สำนักสงฆ์ศรีรัตนนิมิตธรรม
- 3) โบสถ์คริสต์จำนวน 1 แห่ง ได้แก่ คริสตจักรทุ่งพระพรโคกน้อย

2.) ประเพณีและงานประจำปี

บุญข้าวจี๋ บุญพระเวสมหาชาติ บุญประเพณีวันสงกรานต์ ประเพณีบุญบั้งไฟ บุญประเพณีเข้าพรรษา บุญข้าวประดับดิน บุญข้าวสาก บุญประเพณีออกพรรษา บุญกฐิน

3.) ภูมิปัญญาท้องถิ่น ภาษาท้องถิ่น

- กลุ่มภูมิปัญญาท้องถิ่น จำนวน 2 กลุ่ม
 - 1) กลุ่มจักสาน
 - 2) กลุ่มทอเสื่อ
- ภาษาถิ่น ได้แก่ ภาษาพื้นบ้าน(อีสาน)

8. ทรัพยากรธรรมชาติ

➤ แหล่งน้ำ

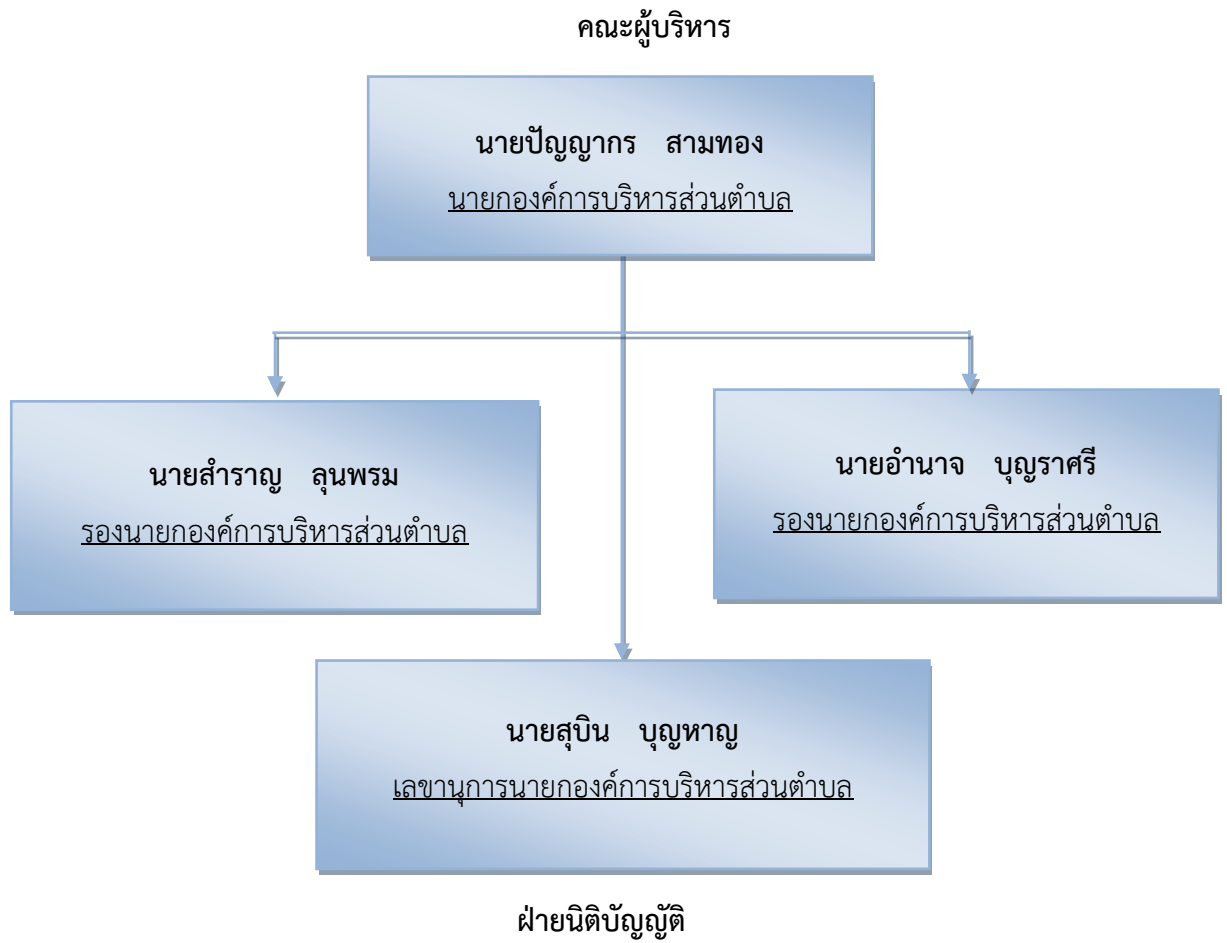
- แหล่งน้ำที่สำคัญ เช่น ห้วยฝึฝวน , ห้วยไผ่ , ห้วยโป่ง ม.4 , ห้วยโป่ง ม.5 , ห้วยกลาง , ห้วยระเว , ห้วยหึงช้าง , ห้วยปลาปาก , ห้วยยาง , ห้วยพ่อเต่า , ห้วยกวางโตน , ห้วยคำหวาย, ห้วยศาลา , ห้วยบาก, ห้วยน้ำอ้อม, ห้วยเมย, ห้วยถ้ำ , ร่องบักยอ , ร่องเสียว

➤ แหล่งน้ำเพื่อการอุปโภค-บริโภค

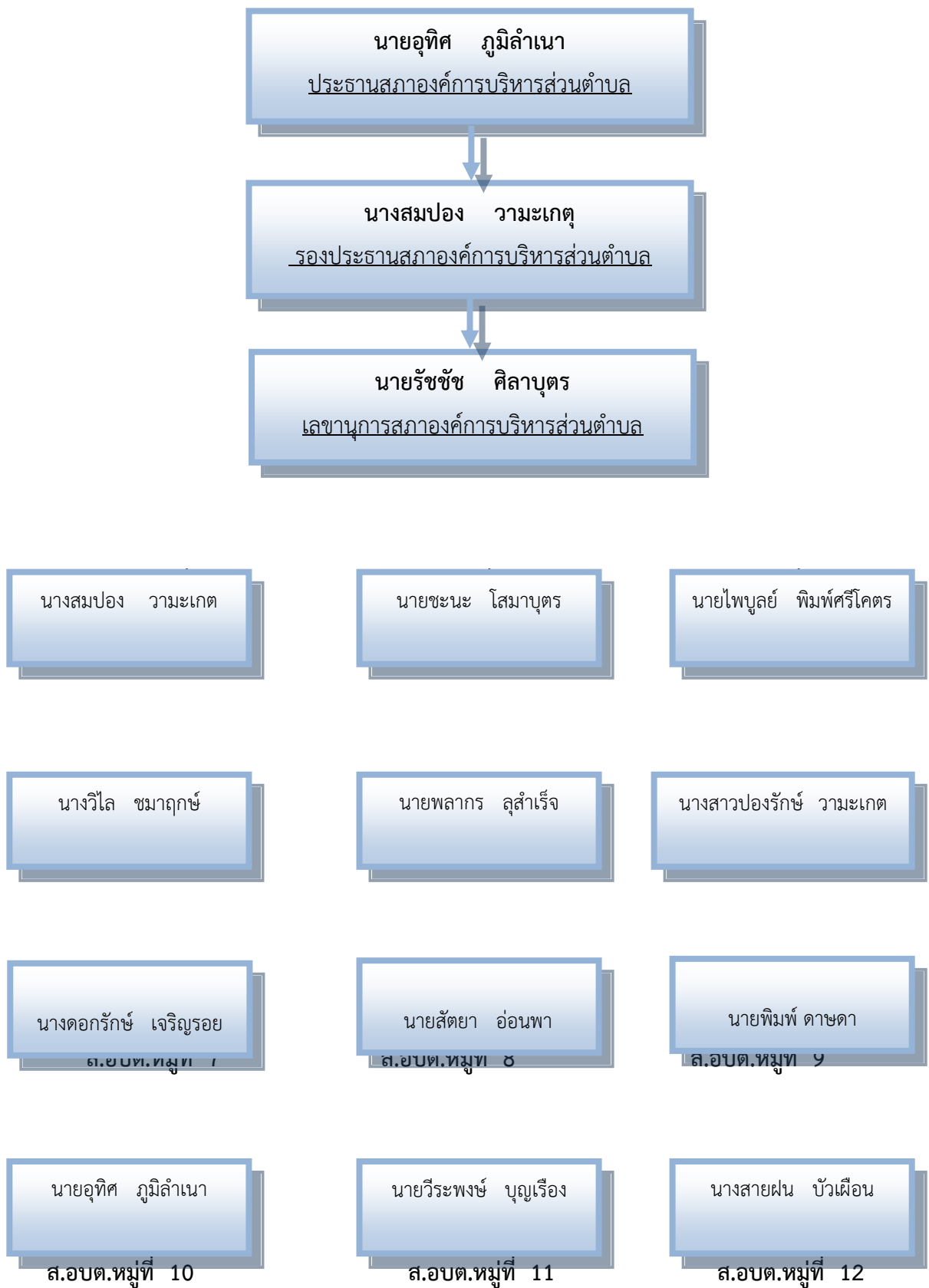
-บ่อน้ำบาดาล	จำนวน	54 บ่อ
-บ่อน้ำตื้น	จำนวน	27 บ่อ
-อ่างเก็บน้ำ	จำนวน	1 แห่ง คือ อ่างเก็บน้ำห้วยระเว
-สระน้ำสาธารณะประโยชน์	หมู่ที่ 1	จำนวน 1 บ่อ
-สระน้ำสาธารณะประโยชน์	หมู่ที่ 2	จำนวน 2 บ่อ
-สระน้ำสาธารณะประโยชน์	หมู่ที่ 3	จำนวน 1 บ่อ
-สระน้ำสาธารณะประโยชน์	หมู่ที่ 4	จำนวน 1 บ่อ
-สระน้ำสาธารณะประโยชน์	หมู่ที่ 5	จำนวน 2 บ่อ

-สระน้ำสาธารณะประโยชน์	หมู่ที่ 6	จำนวน 3 บ่อ
-สระน้ำสาธารณะประโยชน์	หมู่ที่ 7	จำนวน 3 บ่อ
-สระน้ำสาธารณะประโยชน์	หมู่ที่ 8	จำนวน 2 บ่อ
-สระน้ำสาธารณะประโยชน์	หมู่ที่ 9	จำนวน 1 บ่อ
-สระน้ำสาธารณะประโยชน์	หมู่ที่ 10	จำนวน 1 บ่อ
-สระน้ำสาธารณะประโยชน์	หมู่ที่ 11	จำนวน 2 บ่อ
-สระน้ำสาธารณะประโยชน์	หมู่ที่ 12	จำนวน 1 บ่อ
-ลำห้วย, ร่องน้ำ	หมู่ที่ 1	จำนวน 1 แห่ง
-ลำห้วย, ร่องน้ำ	หมู่ที่ 2	จำนวน 5 แห่ง
-ลำห้วย, ร่องน้ำ	หมู่ที่ 3	จำนวน 1 แห่ง
-ลำห้วย, ร่องน้ำ	หมู่ที่ 4	จำนวน 2 แห่ง
-ลำห้วย, ร่องน้ำ	หมู่ที่ 5	จำนวน 1 แห่ง
-ลำห้วย, ร่องน้ำ	หมู่ที่ 6	จำนวน 1 แห่ง
-ลำห้วย, ร่องน้ำ	หมู่ที่ 7	จำนวน 4 แห่ง
-ลำห้วย, ร่องน้ำ	หมู่ที่ 8	จำนวน 3 แห่ง
-ลำห้วย, ร่องน้ำ	หมู่ที่ 9	จำนวน 3 แห่ง

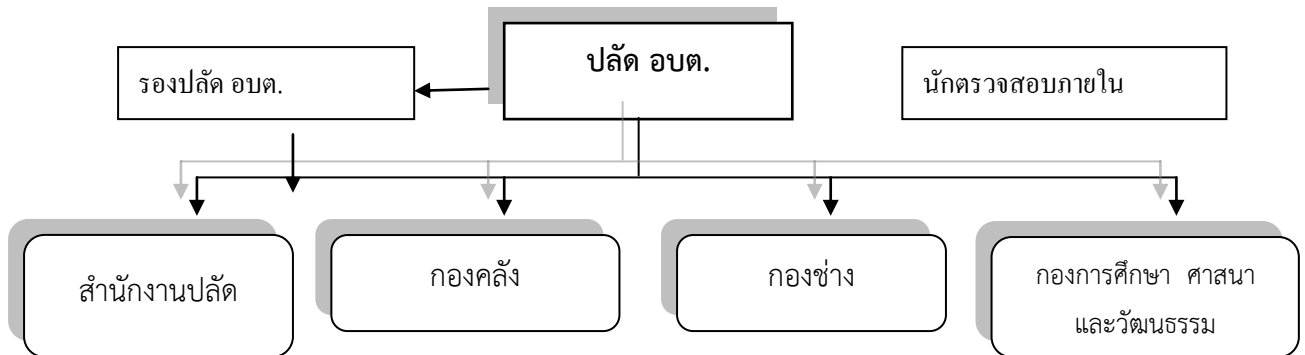
9. โครงสร้างและกระบวนการบริหารงานบุคคลขององค์การบริหารส่วนตำบลโคกจาน



ฝ่ายนิติบัญญัติ



องค์การบริหารส่วนตำบลโคกจานได้ถูกจัดตั้งเป็นองค์การบริหารส่วนตำบลขนาดกลางและได้กำหนดโครงสร้างการบริหารงานขององค์การบริหารส่วนตำบลโคกจานออกเป็น 4 ส่วนสำคัญๆ และมีบุคลากรตำแหน่งต่างๆ ดังนี้



➤ ปลัดองค์การบริหารส่วนตำบล	จำนวน	1	อัตรา
➤ รองปลัดองค์การบริหารส่วนตำบลโคกจาน	จำนวน	1	อัตรา
➤ นักตรวจสอบภายใน	จำนวน	1	อัตรา
➤ สำนักงานปลัด อบต.	จำนวน	14	อัตรา
- หัวหน้าสำนักงานปลัด	จำนวน	1	อัตรา
- นักวิเคราะห์นโยบายและแผน	จำนวน	1	อัตรา
- นักพัฒนาชุมชน	จำนวน	1	อัตรา
- นิติกร	จำนวน	1	อัตรา
- นักทรัพยากรมนุษย์	จำนวน	1	อัตรา
- นักวิชาการป้องกันและบรรเทาสาธารณภัย	จำนวน	1	อัตรา
- ผช.เจ้าหน้าที่วิเคราะห์ฯ (พนักงานจ้างตามภารกิจ)	จำนวน	1	อัตรา
- ผช.นักพัฒนาชุมชน (พนักงานจ้างตามภารกิจ)	จำนวน	1	อัตรา
- ผช.นักวิชาการเกษตร (พนักงานจ้างตามภารกิจ)	จำนวน	1	อัตรา
- ผช.จหน.ระบบงานคอมพิวเตอร์(พนักงานตามภารกิจ)จำนวน	จำนวน	1	อัตรา
- ผช.เจ้าหน้าที่ธุรการ (พนักงานจ้างตามภารกิจ)	จำนวน	2	อัตรา
- ช่างไม้ (พนักงานจ้างตามภารกิจ)	จำนวน	1	อัตรา
- พนง.ขับเคลื่อนจักรกลขนาดเบา(พนักงานตามภารกิจ) จำนวน	จำนวน	1	อัตรา

อำนาจหน้าที่ปฏิบัติงานด้านบริหารทั่วไปด้านนโยบายและแผนด้านงบประมาณ ด้านกฎหมายและคดีด้านป้องกันและบรรเทาสาธารณภัย ด้านการพัฒนาชุมชนและสังคมสงเคราะห์

➤ กองคลัง	จำนวน	7	อัตรา
- ผู้อำนวยการกองคลัง	จำนวน	1	อัตรา

- เจ้าพนักงานการเงินและบัญชี	จำนวน	2	อัตรา
- เจ้าพนักงานจัดเก็บรายได้	จำนวน	1	อัตรา
- เจ้าพนักงานพัสดุ	จำนวน	1	อัตรา
- ผ.จ.เจ้าหน้าที่การเงินและบัญชี (พนักงานจ้างตามภารกิจ)จำนวน		1	อัตรา
- ผ.จ.เจ้าพนักงานพัสดุ (พนักงานจ้างตามภารกิจ) จำนวน		1	อัตรา

อำนาจหน้าที่เกี่ยวกับการเงินการบัญชี ฎีกาเบิกเงิน งานพัฒนาและจัดเก็บรายได้การพัสดุและทะเบียนทรัพย์สินฯลฯ

➤ กองช่าง	จำนวน	6	อัตรา
- ผ.อ.กองช่าง	จำนวน	1	อัตรา
- นายช่างโยธา	จำนวน	1	อัตรา
- เจ้าพนักงานธุรการ	จำนวน	1	อัตรา
- ผู้ช่วยนายช่างเขียนแบบ(พนักงานจ้างตามภารกิจ) จำนวน		1	อัตรา
- ผู้ช่วยช่างไฟฟ้า (พนักงานจ้างตามภารกิจ) จำนวน		1	อัตรา
- ผู้ช่วยเจ้าหน้าที่การประปา (พนักงานจ้างตามภารกิจ)จำนวน		1	อัตรา

อำนาจหน้าที่ เกี่ยวกับการก่อสร้างออกแบบและควบคุมอาคารและด้านสาธารณสุขโรค

➤ กองการศึกษา ศาสนาและวัฒนธรรม	จำนวน	14	อัตรา
- ผู้อำนวยการกองการศึกษาฯ	จำนวน	1	อัตรา
- นักวิชาการศึกษา	จำนวน	1	อัตรา
- ครู	จำนวน	5	อัตรา
- ผู้ดูแลเด็ก (ทักษะ)	จำนวน	7	อัตรา

อำนาจหน้าที่ ควบคุมดูแล ส่งเสริมสนับสนุนกิจกรรมศูนย์พัฒนาเด็กเล็ก งานส่งเสริมศาสนา ศิลปวัฒนธรรมและประเพณี อนุรักษ์ขนบธรรมเนียมประเพณีท้องถิ่น งานวิชาการด้านการศึกษา ส่งเสริมสนับสนุน การกีฬาและนันทนาการ

ระดับการศึกษาของบุคลากร

ระดับการศึกษาของบุคลากร	ปลัด+ รองปลัด	ตรวจสอบ ภายใน	สำนักปลัด	กองคลัง	กองช่าง	กอง การศึกษาฯ
สูงกว่าปริญญาตรี	1		3	1	-	1
ปริญญาตรี	1	1	10	6	5	12
ประกาศนียบัตรวิชาชีพ ชั้นสูง/เทคนิค	-		1	-	1	-
ประกาศนียบัตรวิชาชีพ (ปวช.)	-		-	-	-	-

มัธยมศึกษาปีที่ 4-6	-		-	-	-	1
มัธยมศึกษาปีที่ 1-3	-		-	-	-	-
ประถมศึกษาปีที่ 1-6	-		-	-	-	-
รวม	2	1	14	7	6	14

รายรับ - รายจ่าย ขององค์การบริหารส่วนตำบลโคกจาน

รายได้ประจำปีงบประมาณ 2564 รวมทั้งสิ้นจำนวน **37,820,320.23** บาทแยกเป็น

รายการ	จำนวนเงิน (บาท)
รายได้ภาษี	34,277.85
รายได้ค่าธรรมเนียม	4,069.70
รายได้ค่าปรับ	6,750.00
รายได้ใบอนุญาต	976.40
รายได้จากค่าเช่า	1,500.00
รายได้ดอกเบี้ยหรือเงินปันผล	71,392.27
รายได้จากการขายสินค้าและบริการ	69,940.00
รายได้อื่น	290,964.60
รายได้ภาษีรถยนต์	487,686.59
รายได้ภาษีมูลค่าเพิ่มตาม พรบ.กำหนดแผนฯ	9,497,050.92
รายได้ภาษีมูลค่าเพิ่มตาม พรบ.จัดสรรรายได้ฯ	2,466,050.44
รายได้ภาษีธุรกิจเฉพาะ	90,575.49
รายได้ภาษีสรรพสามิต	4,457,711.91
รายได้ค่าภาคหลวงแร่	49,129.08
รายได้ค่าภาคหลวงปิโตรเลียม	24,599.06
รายได้ค่าธรรมเนียมจดทะเบียนสิทธิและนิติกรรมตามประมวลกฎหมายที่ดิน	264,482.00
รายได้ค่าธรรมเนียมและค่าใช้น้ำบาดาล	1,010.00
ภาษีจัดสรรอื่นๆ	843.90
รวมรายได้ภาษีจัดสรร	17,339,139.39
รายได้เงินอุดหนุนทั่วไป	19,864,766.02
รายได้เงินอุดหนุนทั่วไปที่รัฐกำหนดวัตถุประสงค์	85,344.00
รายได้เงินอุดหนุนเฉพาะกิจ	51,200.00
รวมรายได้ที่รัฐบาลอุดหนุนให้แก่องค์กรปกครองส่วนท้องถิ่น	20,001,310.02
รวมรายรับทั้งสิ้น	37,820,320.23

รายจ่ายประจำปีงบประมาณ 2564 รวมทั้งสิ้น จำนวน 32,405,234.02 บาทแยกเป็น

รายการ	จำนวนเงิน (บาท)
ค่าใช้จ่ายบุคลากร	12,357,192.52
ค่าใช้จ่ายบุคลากรอื่น	739,113.00
เงินเดือน(ฝ่ายประจำ)	10,910,799.12
ค่าตอบแทน	1,285,044.00
ค่าใช้สอย	2,600,841.96
ค่าวัสดุ	1,624,425.26
ค่าสาธารณูปโภค	259,592.65
ค่าครุภัณฑ์	487,350.00
ค่าที่ดินและสิ่งก่อสร้าง	3,413,100.00
รายจ่ายอื่นๆ	25,000
เงินอุดหนุน	2,536,709.35
รวมรายจ่ายทั้งสิ้น	35,311,920.20

